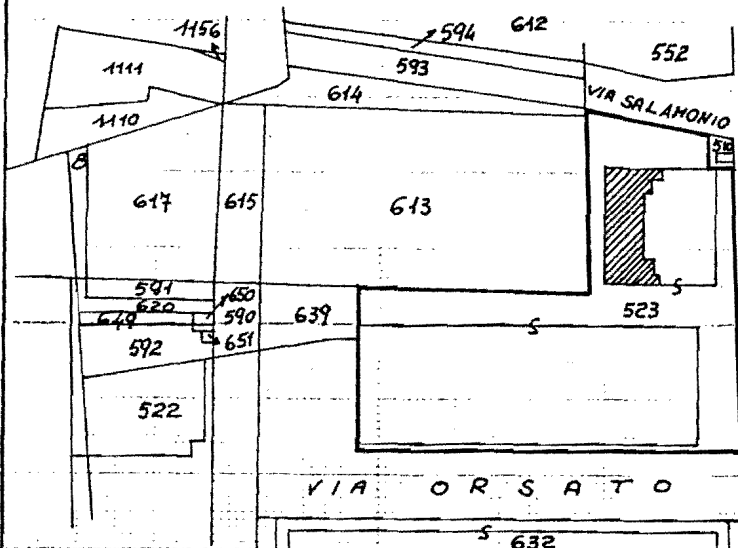
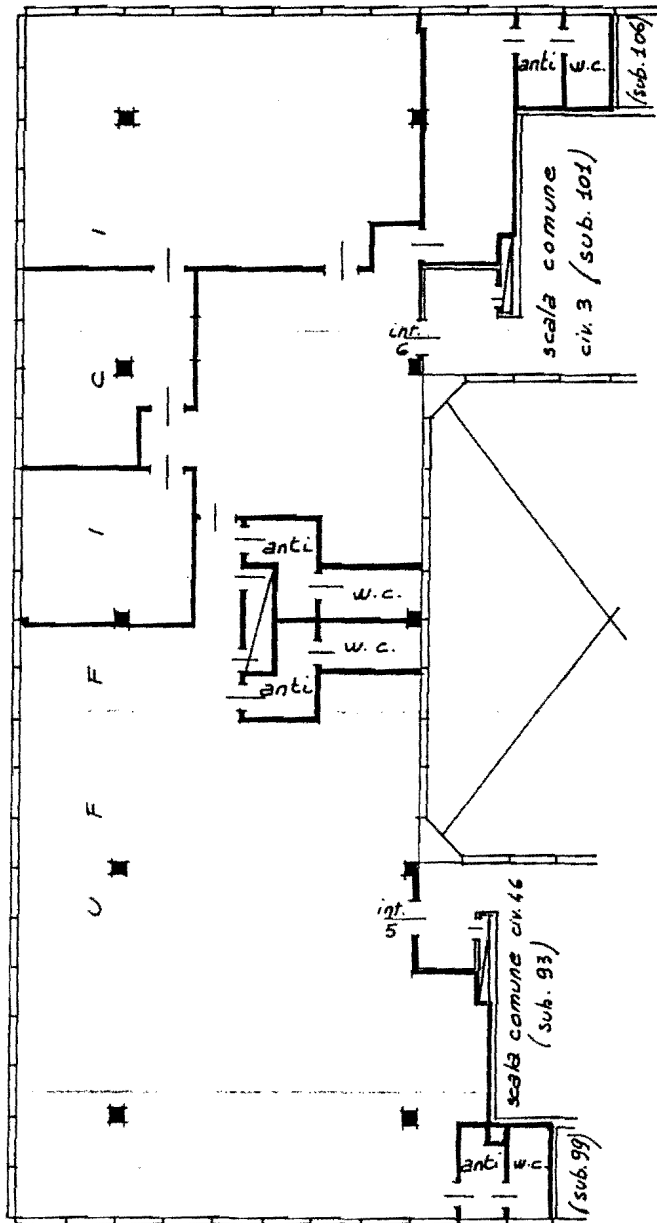




Planimetria di u.i.u. in Comune di VE-CHIRIGNACO via Salamonio, 3 int. 6 - via Orsato, 46 int. 5

PIANO SECONDO

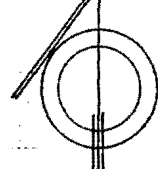
H=3.00
(uffici)



ESTRATTO DI MAPPA
DAL FOGLIO 12°
COMUNE DI VENEZIA
SEZIONE DI CHIRIGNACO

scala 1:2000

ORIENTAMENTO



SCALA DI 1:200

VARIATIONE -UFU- FUS-VSI - COM.VE-SEZ.CH FG.12 MAPP.523/sub.98-104 - ASSUME MAPP.523/sub.144

Dichiarazione di N.C.
Denuncia di variazione

Compilata dal Geometra
BARBATO Gianni
(Titolo, cognome e nome)
Iscritto all'albo dei geometri
della provincia di VENEZIA n. 650
data 28.05.1998 Firma Gianni Barbato



RISERVATO ALL'UFFICIO

Identificativi catastali
F. 12°
n. 523 sub. 144